



Ausschnitt vergrößern | Ausschnitt verkleinern | Verschieben | Identifizieren | Maptip | Auswahl über Rechteck | Auswahl aufheben | Drucken | Karte versenden

NAVIGIEREN | AUSWÄHLEN / IDENTIFIZIEREN | AUSGABE



Volltextsuche

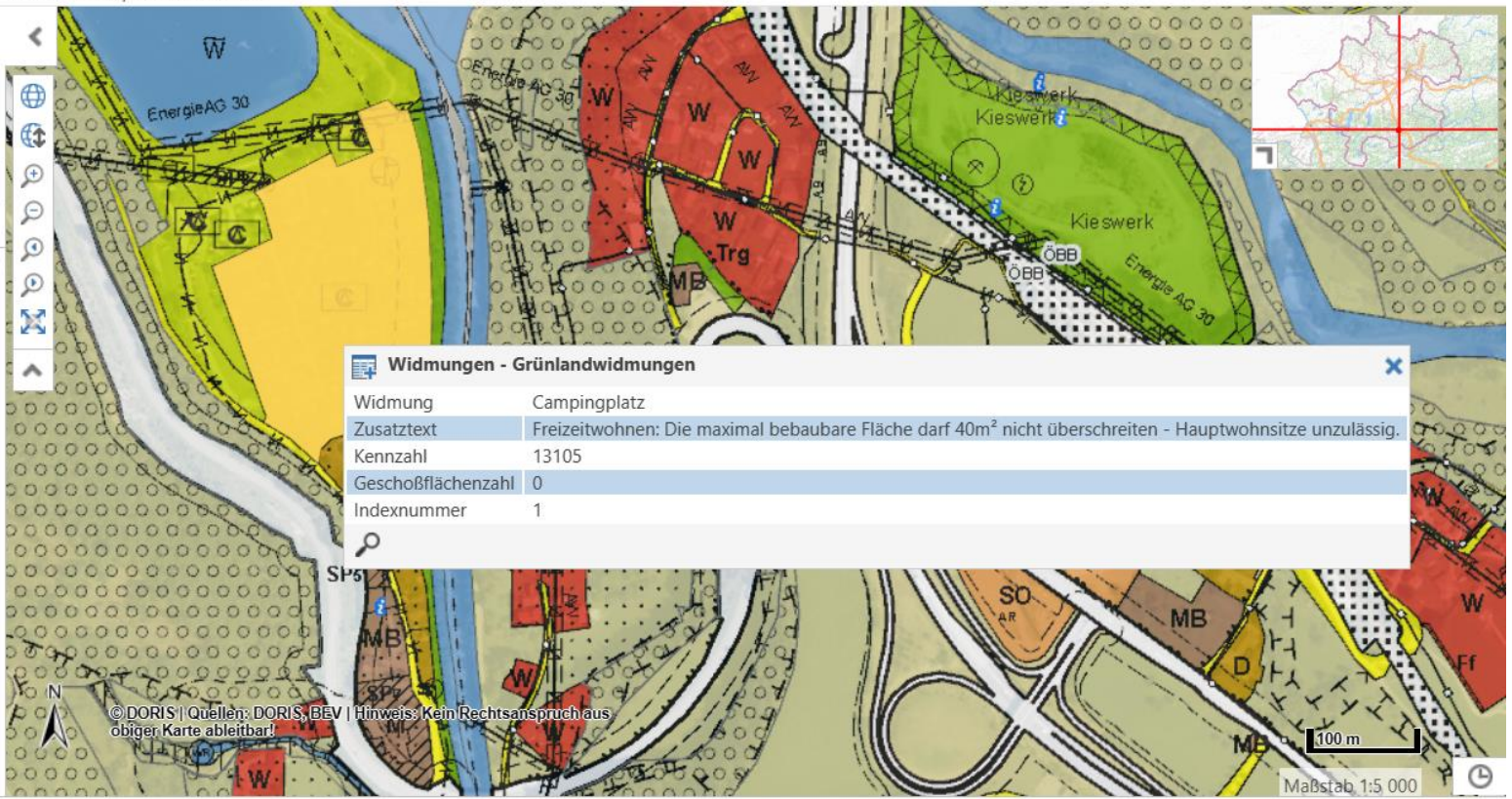
Ansicht: Start

Grundkarten: Orthofoto Flächenwidmung

SUCHEN THEMENBAUM THEMENFILTER

Themenbaum filtern

- DORIS-Basisthemen
- Bauen und Wohnen
- Bildung und Forschung
- Gesellschaft und Soziales
- Geschichte
- Gesundheit
- Kultur
- Klima & Luft
- Land- und Forstwirtschaft
- Naturgefahren
- Umwelt und Natur
- Verkehr
- Wirtschaft und Tourismus



© DORIS | Quellen: DORIS, BEV | Hinweis: Kein Rechtsanspruch aus obiger Karte ableitbar!

Maßstab: 1:5 000

100m

Widmung	Campingplatz
Zusatztext	Freizeitwohnen: Die maximal bebaubare Fläche darf 40m ² nicht überschreiten - Hauptwohnsitze unzulässig.
Kennzahl	13105
Geschoßflächenzahl	0
Indexnummer	1